

Изготвил: *М. Митрев*

Одобрил:

/име, фамилия, / под **чл. 59 ЗЗЛД**

име, фамилия, / подпис:

дата: *11.01.11*

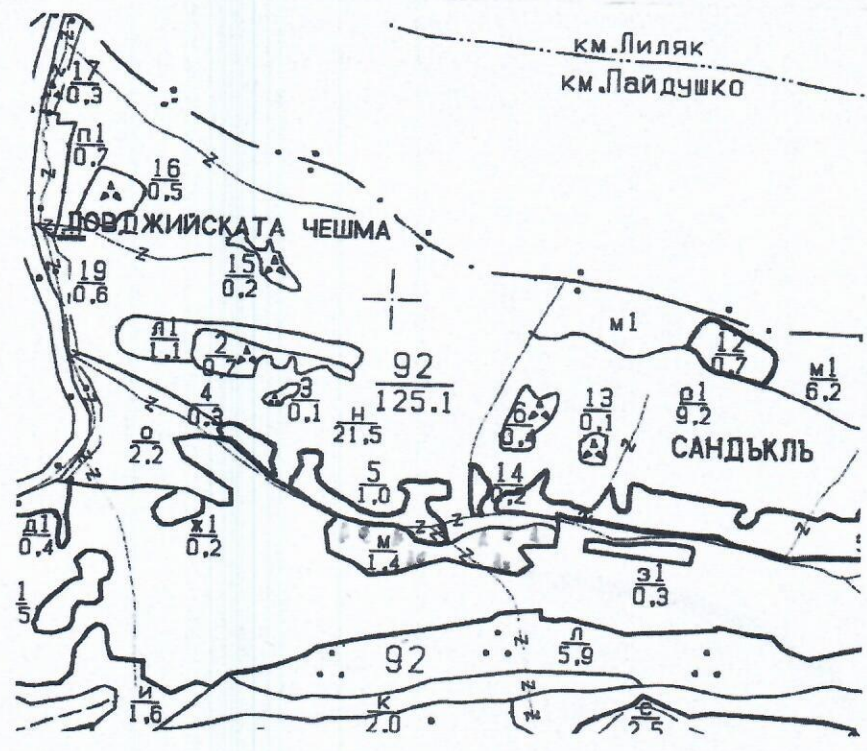
дата:Г.,

№ и дата на удостоверение за упражняване на лесовъдска практика: *1102/11*

№ и дата на удостоверение за упражняване на лесовъдска практика:

ТЕХНОЛОГИЧЕН ПЛАН №

За добив на дървесина от отдел *92* подотдел *11*
 На ТП ДГС/ДПС /потътва се само за държавни гори/
 Община *Търговище*; Землище *Пандушко*;
 имот с (кадастрален идентификатор/КВС) № /потътва се само за недържавни гори/
I. Схема за добива на дървесина от насаждението



Легенда:

- проектирани коларски вр. извозни пътища
- съществуващи извозни пътища
- съществуващ автомобилен път
- технологична просека
- пътища за добив на дървесина*

- проектирани тракторни вр. извозни пътища
- временен склад
- трасе на въжена линия
- проектиран автомобилен път
-

На схемата задължително се нанасят контурите на насаждението/имота, съществуващите и проектирани временни горски пътища, технологичните просеки, просеките за въжени линии, извозни пътища, временни складове както и

II. Характеристика на насаждението

1. Вид на сечта Пробурен 141 / интензивност 11 %
 2. Площ на подотдела 1.4 ха Размер на сечицето 1.4 ха
 3. Състав по план/програма Бер-Бк-Лк-Ур действителен Бер-Бк-Лк-Ур
 5. Запас на 1 ха: с клони 257 куб.м/ха, без клони 210 куб. м/ха.
 6. Среден наклон на терена 11 градуса.
 7. Очакван добив от маркираната дървесина 67 лежаща маса, куб.м.

дърв. вид категория	БЕР	БК	ЛК	УР	дърв. вид категория	БЕР	БК	ЛК	УР	вършина
едра	-	-	-	-	дребна	-	-	-	-	11
средна	-	-	-	-	дърва	37	4	3	3	

8. Наличие и характеристика на подраства преди сечта (състав, възраст, средна височина, % на покритие) Бер-Бк-Лк-Ур 1.4 ха 11 градуса 257 куб.м/ха 210 куб. м/ха 11 градуса

9. Средно извозно разстояние 1.4 км;

10. Други характеристики на насаждението (токовища, сватбовища, надлесни дървета, сервитутни, защитени територии, Natura 2000, защитени видове описани в доклада за гори с висока консервационна стойност, мъртва дървесина, вододейни зони, биологично разнообразие и др.) Бер-Бк-Лк-Ур 1.4 ха 11 градуса 257 куб.м/ха 210 куб. м/ха 11 градуса

III. Технологични указания

- Дървесината в насаждението да се добива при спазване на технологичната схема по т. I
- Сечта ще се извършва с моторен трион, кастренето на отсечените стъбла се извършва в сечицето
- Извозът от сечицето до временните складове ще се осъществява с специализирана горска техника, малогабаритна техника или животинска тяга (изцяло натоварени).
- Проектирани нови горски автомобилни пътища съгласно Наредба 5 за строителството в горските територии без промяна на предназначението им: дължинам. широчинам.
- Изграждане и ремонт на временни извозни горски пътища:
 - Тракторни – допустимо разстояние между тяхм (не по-малко от 40 м), дължинам. широчина 4 м.
 - Коларски - разстояние между тях.....м (не по-малко от 40 м), дължинам, широчина ... м
- Просеки за въжени линии: бр.
допустимо разстояние между просеките м., дължина м., широчина м.
- Направа на технологични просекибр.
допустимо разстояние между тяхм., дължинам., широчина м.
- Изграждане на нови временни складове (бр., площ в ха)
- Мерки за опазване на оставащите на корен дървета, подраства, младияка и почвата - **предвазване от обелване на оставащите на корен дървета**
- Начини за почистване на сечицето - **разхвърляне на отпадъците**
- Други указания: **събиране и изнасяне на битовите отпадъци на регламентираните за това места**
Да се изнасят битовите отпадъци от сечицето извън горските територии на определените за това места.
- Всички операции по подготвителните и основните работи да се извършват съгласно изискванията на Правилника за здравословни и безопасни условия на труд в горите и правилата за противопожарна безопасност в горите.

ЗАПОЗНАТ с технологичния план: /попълва се след издаването на разрешителното за сеч
 Лицето по чл. 108, ал. 2 от ЗГ, на което е издадено разрешително за сеч №

/ трите имена, подпис, дата - /

№ и дата на удостоверението за упражняване на лесовъдска практика:

Изготвил: *[Signature]*
.....
име, фамилия, / подпис: **ЧЛ. 59 ЗЗЛД**
дата: Г.,
№ и дата на удостоверението за упражняване на лесовъдска практика: *[Signature]*

Одобрил:
.....
име, фамилия, / подпис:
дата: Г.,
№ и дата на удостоверението за упражняване на лесовъдска практика:

ТЕХНОЛОГИЧЕН ПЛАН №

За добив на дървесина от отдел..... *ЗП* подотдел..... *Р*
На ТП ДГС/ДЛС..... *Добричско* /потъва се само за държавни гори/
Община; Землище;
имот с (кадастрален идентификатор/КВС) №..... /потъва се само за недържавни гори/
I. Схема за добива на дървесина от насаждението



Легенда:

- ==== проектирани коларски вр. извозни пътища
- съществуващи извозни пътища
- ===== съществуващ автомобилен път
- ~~~~~ технологична просека
-

- »»»» проектирани тракторни вр. извозни пътища
- ▲▲▲ временен склад
- xxxxx трасе на въжена линия
- ==+== проектиран автомобилен път
-

На схемата задължително се нанасят контурите на насаждението имота, съществуващите и проектирани временни горски пътища, технологичните просеки, просеките за въжени линии, извозни пътища, временни складове както и

II. Характеристика на насаждението

1. Вид на сечта / интензивност%
 Втори вид сеч / интензивност%
 2. Площ на подотдела ха Размер на сечището ха
 3. Състав по план/програма, действителен
 5. Запас на 1 ха: с клонон куб.м/ха, без клонон куб. м/ха.
 6. Среден наклон на терена градуса.
 7. Очакван добив от маркираната дървесина лежаща маса, куб.м.

дърв. вид категория	ГЕР БК ПКА				дърв. вид категория	ГЕР БК ПКА				вър- шина
	ГЕР	БК	ПКА			ГЕР	БК	ПКА		
едра	-	-	-		дребна	-	-	-		3
средна	-	-	-		дърва	35	6	4		

8. Наличие и характеристика на подраства преди сечта (състав, възраст, средна височина, % на покритие)

9. Средно извозно разстояние км;

10. Други характеристики на насаждението (токовища, сватбовища, надлесни дървета, сервитути, защитени територии, Natura 2000, защитени видове описани в доклада за гори с висока консервационна стойност, мъртва дървесина, водопадини зони, биологично разнообразие и др.)

III. Технологични указания

- Дървесината в насаждението да се добива при спазване на технологичната схема по т. I
- Сечта ще се извършва с моторен трион, кастренето на отсечените стъбла се извършва в сечището
- Извозът от сечището до временните складове ще се осъществява с специализирана горска техника, малогабаритна техника или животинска тяга (изцяло натоварени).
- Проектирани нови горски автомобилни пътища съгласно Наредба 5 за строителството в горските територии без промяна на предназначението им: дължина м. широчина м.
- Изграждане и ремонт на временни извозни горски пътища:
 - Тракторни – допустимо разстояние между тях м (не по-малко от 40 м), дължина м. широчина 4 м.
 - Коларски - разстояние между тях м (не по-малко от 40 м), дължина м, широчина ... м
- Просеки за въжени линии: бр.
 допустимо разстояние между просеките м., дължина м., широчина м.
- Направа на технологични просеки бр.
 допустимо разстояние между тях м., дължина м., широчина м.
- Изграждане на нови временни складове (бр., площ в ха)
- Мерки за опазване на оставащите на корен дървета, подраства, младияка и почвата - предпазване от обелване на оставащите на корен дървета
- Начини за почистване на сечището - разхвърляне на отпадъците
- Други указания: събиране и изнасяне на битовите отпадъци на регламентираните за това места

Да се изнасят битовите отпадъци от сечището извън горските територии на определените за това места.

12. Всички операции по подготвителните и основните работи да се извършват съгласно изискванията на Правилника за здравословни и безопасни условия на труд в горите и правилата за противопожарна безопасност в горите.

ЗАПОЗНАТ с технологичния план: попълва се след издаването на разрешителното за сеч
 Лицето по чл. 108, ал. 2 от ЗГ, на което е издадено разрешително за сеч №

/ трите имена, подпис, дата - /

№ и дата на удостоверение за упражняване на лесовъдска практика:

Изготвил:

чл. 59 33ЛД

/име, фамилия/ подпис:

дата: 27.05.22 г.,

№ и дата на удостоверение за упражняване на лесоуводска практика: 73391/26.07.2018 г.

Образец по чл. 53, ал. 6 от НСГ

Одобрил:

име, фамилия/ подпис:

дата: г.,

№ и дата на удостоверение за упражняване на лесоуводска практика:

ТЕХНОЛОГИЧЕН ПЛАН №

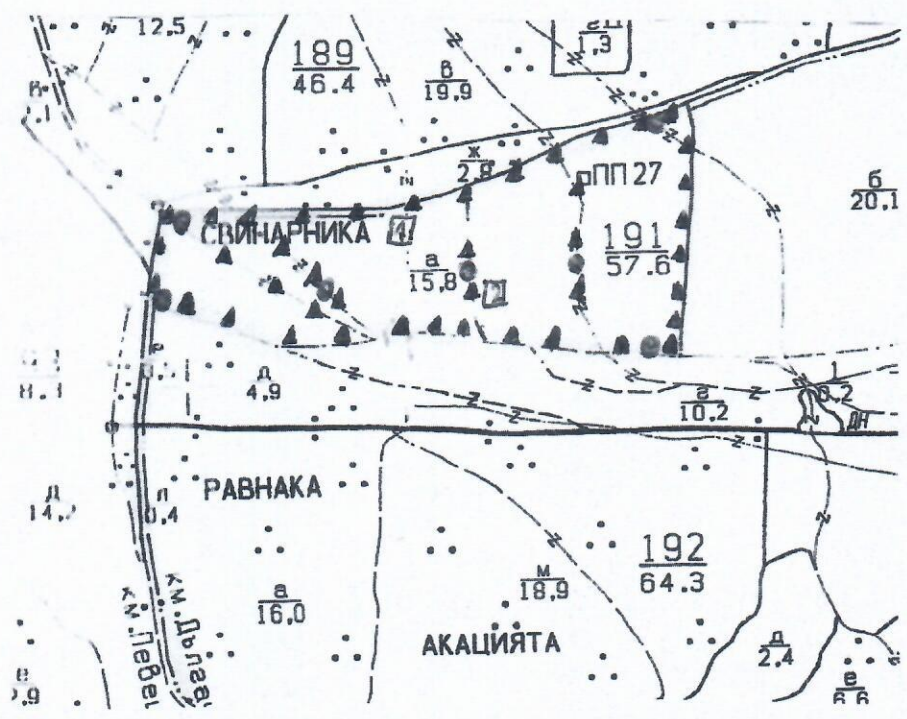
За добив на дървесина от отдел.....191.....подотдел.....а"

На ТП ДГС/ДДС.....Търговище...../потъква се само за държавни гори/

Община.....Търговище.....; Землище.....с. Делма.....;

имот с (кадастрален идентификатор/КВС) №....., /потъква се само за недържавни гори/

I. Схема за добива на дървесина от насаждението



заложена проба площ 0.2х1
 заложена проба площ 0.1х1

Легенда: мястото за зареждане, складиране с РСМ и временно складиране на дитови и несортирани отпадеци

- проектирани коларски вр. извозни пътища
- съществуващи извозни пътища
- съществуващ автомобилен път
- технологична просека
- граница на издогоди
- проектирани тракторни вр. извозни пътища
- временен склад
- трасе на въжена линия
- проектиран автомобилен път
- въздух със същ. автомобилна пътна мрежа

На схемата задължително се нанасят контурите на насаждението имота, съществуващите и проектирани временни

II. Характеристика на насаждението

1. Вид на сечта *прореждане* / интензивност *15* %
 Втори вид сеч / интензивност %
 2. Площ на подотдела ... *15.8* ха Размер на сечището ... *15.8* ха
 3. Състав по план/програма. *црб; срм; в; д; а; 1*..., действителен *црб; срм; в; д; а; 1*.....
 5. Запас на 1 ха: с клонови ... *183* куб. м/ха, без клонови ... *182* куб. м/ха.
 6. Среден наклон на терена ... *2* градуса.
 7. Очакван добив от маркираната дървесина ... *785* лежача маса, куб. м.

дърв. вид категория	ЦР			СРМ			дърв. вид категория	ЦР			СРМ			ЦР/СРМ
	едра	средна	дърва	едра	средна	дърва		едра	средна	дърва	едра	средна	дърва	
едра	<i>25</i>	-					дребна	-	<i>1</i>					вършина
средна	<i>143</i>	<i>10</i>					дърва	<i>535</i>	<i>21</i>					<i>37/2</i>

8. Наличие и характеристика на подраста преди сечта (състав, възраст, средна височина, % на покритие) *идже*
 9. Средно извозно разстояние ... *80 м*...;
 10. Други характеристики на насаждението (моковица, сватбовица, надлесни дървета, сервитути, защитени територии, Natura 2000, защитени видове описани в доклада за гори с висока консервационна стойност, мъртва дървесина, вододайни зони, биологично разнообразие и др.)
Идже ГВКС и м. запад в НДТУРД 20000

III. Технологични указания

1. Дървесината в насаждението да се добива при спазване на технологичната схема по т. I
 2. Сечта ще се извършва с (моторен трион, ръчно, машини; кастренето на отсечените стъбла се извършва: в сечище, на временен склад) с БМТ.....
 3. Извозът от сечището до временните складове ще се осъществява със специализирана горска техника и/или животинска тяга.
 4. Проектирани нови горски автомобилни пътища съгласно Наредба 5 за строителството в горските територии без промяна на предназначението им: дължина м. ширина м.
 5. Изграждане и ремонт на временни извозни горски пътища:
 5.1 Тракторни – допустимо разстояние между тях м (не по-малко от 40 м), дължина м, ширина 4 м.
 5.2 Коларски - разстояние между тях м (не по-малко от 40 м), дължина м, ширина ... м
 6. Просеки за въжени линии: бр.
 допустимо разстояние между просеките м., дължина м., ширина м.
 7. Направа на технологични просеки бр.
 допустимо разстояние между тях м., дължина м., ширина м.
 8. Изграждане на нови временни складове (бр., площ в ха)
 9. Мерки за опазване на оставащите на корен дървета, подраста, младияка и почвата – при извеждане на сечта и извоза, да се опазва оставащите на корен дървета и подраста.
 10. Начини за почистване на сечището – остатъците от сечта да се разхвърлят равномерно по цялата площ на сечището.
 11. Други указания: битовите и неорганичните отпадъци да се изнесат от сечището на определените за това места
 Да се изнасят битовите отпадъци от сечището извън горските територии на определените за това места.
 12. Всички операции по подготвителните и основните работи да се извършват съгласно изискванията на Правилника за здравословни и безопасни условия на труд в горите и правилата за противопожарна безопасност в горите.

ЗАПОЗНАТ с технологичния план: /попълва се след издаването на разрешителното за сеч/
 Лицето по чл. 108, ал. 2 от ЗГ, на което е издадено разрешително за сеч №

Изготвил: *С* чл. 59 33ЛД *В*

Образец по чл. 53, ал. 6 от НСГ

Одобрил:

..... чл. 59 33ЛД

име, фамилия, / подпис:

дата: *27.05.22*

дата:Г.,

№ и дата на удостоверение за упражняване на лесовъдска практика: *9686/2507/31*

№ и дата на удостоверение за упражняване на лесовъдска практика:

ТЕХНОЛОГИЧЕН ПЛАН №

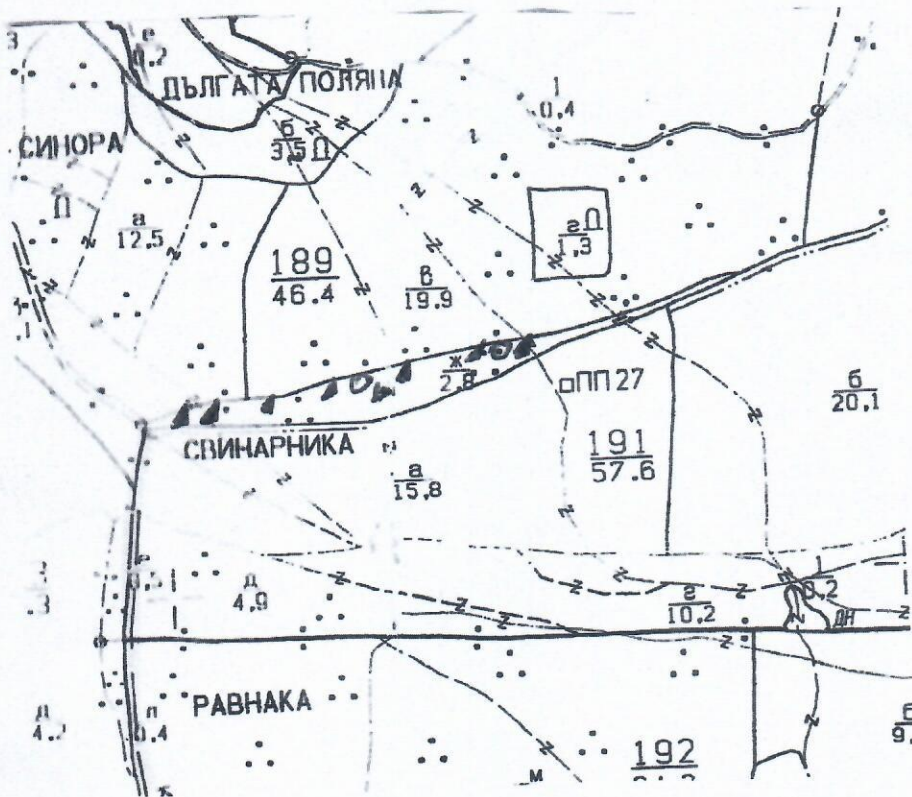
За добив на дървесина от отдел. *191* подотдел. *III*

На ТП ДГС/ДЛС *Търговище* /потътва се само за държавни гори/

Община *Търговище* Землище *Осен*

имот с (кадастрален идентификатор/КВС) № /потътва се само за недържавни гори/

I. Схема за добива на дървесина от насаждението



Легенда:

± ± ± ± проектирани коларски вр. извозни пътища

--- съществуващи извозни пътища

== съществуващ автомобилен път

~~~~~ технологична просека

..... *фрактална линия*

»»»» проектирани тракторни вр. извозни пътища

▲▲▲ временен склад

||||| трасе на въжена линия

----- проектиран автомобилен път

..... *фрактална линия*

На схемата задължително се нанасят контурите на насаждението имота, съществуващите и проектирани временни

## II. Характеристика на насаждението

1. Вид на сечта ..... пропускателна ..... / интензивност 15 %  
 2. Площ на подотдела 2,8 ха Размер на сечището 2,8 ха  
 3. Състав по план/програма к.р. 6, с.р.м. 3, Б.д. действителен к.р. 6, с.р.м. 3, Б.д.  
 5. Запас на 1 ха: с клонове 133 куб.м/ха, без клонове 108 куб. м/ха.  
 6. Среден наклон на терена 20 градуса.  
 7. Очакван добив от маркираната дървесина 112 лежаща маса, куб.м.

|                     |             |  |  |  |  |                     |             |  |  |  |  |  |         |          |  |
|---------------------|-------------|--|--|--|--|---------------------|-------------|--|--|--|--|--|---------|----------|--|
| дърв. вид категория | <u>д.ср</u> |  |  |  |  | дърв. вид категория | <u>д.ср</u> |  |  |  |  |  |         |          |  |
| едра                | <u>9</u>    |  |  |  |  | дребна              | <u>-</u>    |  |  |  |  |  | вършина | <u>5</u> |  |
| средна              | <u>10</u>   |  |  |  |  | дърва               | <u>93</u>   |  |  |  |  |  |         |          |  |

8. Наличие и характеристика на подраства преди сечта (състав, възраст, средна височина, % на покритие) .....

9. Средно извозно разстояние 30 м.

10. Други характеристики на насаждението (токовища, сватбовища, надлесни дървета, сервитути, защитени територии, Natura 2000, защитени видове описани в доклада за гори с висока консервационна стойност, мъртва дървесина, вододайни зони, биологично разнообразие и др.)

Натура 2000 и м.к.т. на Палеодия в Натура 2000 м.к.т. ГВК

## III. Технологични указания

1. Дървесината в насаждението да се добива при спазване на технологичната схема по т. I  
 2. Сечта ще се извършва с (моторен трион, ръчно, машини; кастренето на отсечените стъбла се извършва: в сечище, на временен склад) с БМТ.....

3. Извозът от сечището до временните складове ще се осъществява със специализирана горска техника и/или животинска тяга.

4. Проектирани нови горски автомобилни пътища съгласно Наредба 5 за строителството в горските територии без промяна на предназначението им: дължина .....м. широчина .....м.

5. Изграждане и ремонт на временни извозни горски пътища:

5.1 Тракторни – допустимо разстояние между тях .....м (не по-малко от 40 м), дължина .....м, широчина 4 м.

5.2 Коларски - разстояние между тях.....м (не по-малко от 40 м), дължина ....м, широчина ... м

6. Просеки за въжени линии: ..... бр.

допустимо разстояние между просеките ..... м., дължина ..... м., широчина ..... м.

7. Направа на технологични просеки .....бр.

допустимо разстояние между тях .....м., дължина .....м., широчина ..... м.

8. Изграждане на нови временни складове (бр., площ в ха) .....

9. Мерки за опазване на оставащите на корен дървета, подраства, младиняка и почвата –при извеждане на сечта и извоза да се опазва оставащите на корен дървета и подраства.

10. Начини за почистване на сечището – остатъците от сечта да се разхвърлят равномерно по цялата площ на сечището.

11. Други указания: битовите и неорганичните отпадъци да се изнесат от сечището на определените за това места

Да се изнесат битовите отпадъци от сечището извън горските територии на определените за това места.

12. Всички операции по подготвителните и основните работи да се извършват съгласно изискванията на Правилника за здравословни и безопасни условия на труд в горите и правилата за противопожарна безопасност в горите.

ЗАПОЗНАТ с технологичния план: ..... попълва се след издаването на разрешителното за сеч/  
 Лицето по чл. 108, ал. 2 от ЗГ. на което е издадено разрешително за сеч № .....