

Изготвил:

чл. 59 ЗЗЛД

/име, фамилия, /подпис:

дата: 23.02.22 г.,

№ и дата на удостоверение за упражняване на лесовъдска практика: 6293/26.07.12г

Одобрил:

име, фамилия, /подпис:

дата:г.,

№ и дата на удостоверение за упражняване на лесовъдска практика:

ТЕХНОЛОГИЧЕН ПЛАН №

За добив на дървесина от отдел... 156

подотдел... Г

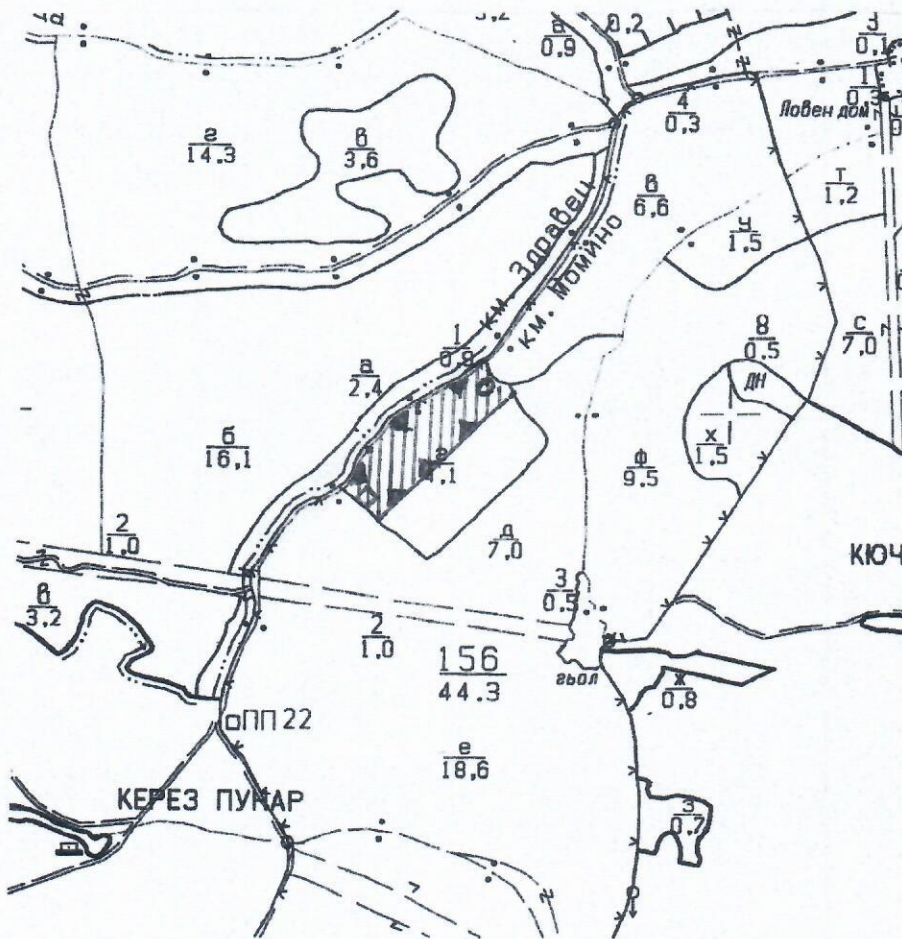
На ТП ДГС/ДЛС... Терловци

/потъла се само за държавни гори/

Община Терловци; Землище Момичо

имот с (кадастрален идентификатор/КВС) №..... /потъла се само за недържавни гори/

I. Схема за добива на дървесина от насаждението



Легенда: - площ на сечи

проектирани коларски вр. извозни пътища

съществуващи извозни пътища

съществуващ автомобилен път

технологична просека

граници на подотдел

с - ирбана площ

- място за съхране на БПТ. отпадък и зареждане на ГСМ.

проектирани тракторни вр. извозни пътища

временен склад

трасе на въжена линия

проектиран автомобилен път

връзка със същ. съвт. пътна мрежа

На схемата задължително се нанасят контурите на насаждението/имота, съществуващите и проектирани временни горски пътища, технологичните просеки, просеките за въжени линии, извозни пътища, временни складове както и връзката им със съществуващата автомобилна пътна мрежа.

II. Характеристика на насаждението

1. Вид на сечта *Техническо за дъбово сечище 40 х 40* / интензивност *100%*
 2. Площ на подотдела *4.1* ха / интензивност *100%*
 3. Състав по план/програма *Гр 10* ха / действителен *Гр 7* / *Гр 2* / *Тр 1*
 5. Запас на 1 ха: с клонови *11* куб. м/ха, без клонови *25* куб. м/ха.
 6. Среден наклон на терена *3* градуса.
 7. Очакван добив от маркираната дървесина *266* лежаща маса, куб. м.

дърв. вид категория	ГДА	Срп	Трп	дърв. вид категория	ГДА	Срп	Трп	вършина
едра	-	-	-	дребна	-	-	-	
средна	-	-	-	дърва	215	46	5	

8. Наличие и характеристика на подраства преди сечта (състав, възраст, средна височина, % на покритие)

9. Средно извозно разстояние *50 м.*

10. Други характеристики на насаждението (токовица, сватбовица, надлесни дървета, сервитути, защитени територии, Natura 2000, защитени видове описани в доклада за гори с висока консервационна стойност, мъртва дървесина, вододайни зони, биологично разнообразие и др.)
Не попада в НАТУРА 2000, НЗМА ГВКС

III. Технологични указания

- Дървесината в насаждението да се добива при спазване на технологичната схема по т. I
- Сечта ще се извършва с моторен трион, кастренето на отсечените стъбла се извършва в сечището
- Извозът от сечището до временните складове ще се осъществява с специализирана горска техника, **малогабаритна техника или животинска тяга** (изяло натоварени).
- Проектирани нови горски автомобилни пътища съгласно Наредба 5 за строителството в горските територии без промяна на предназначението им: дължина м. ширина м.
- Изграждане и ремонт на временни извозни горски пътища:
 - Тракторни – допустимо разстояние между тях м (не по-малко от 40 м), дължина м. ширина 4 м.
 - Коларски - разстояние между тях м (не по-малко от 40 м), дължина м. ширина ... м
- Просеки за въжени линии: бр.
 допустимо разстояние между просеките м., дължина м., ширина м.
- Направа на технологични просеки бр.
 допустимо разстояние между тях м., дължина м., ширина м.
- Изграждане на нови временни складове (бр., площ в ха)
- Мерки за опазване на оставащите на корен дървета, подраства, младияка и почвата - **предвазване от обелване на оставащите на корен дървета**
- Начини за почистване на сечището - **разхвърляне на отпадъците**
- Други указания: **събиране и изнасяне на битовите отпадъци на регламентираните за това места**
 Да се изнасят битовите отпадъци от сечището извън горските територии на определените за това места.
- Всички операции по подготвителните и основните работи да се извършват съгласно изискванията на Правилника за здравословни и безопасни условия на труд в горите и правилата за противопожарна безопасност в горите.

ЗАПОЗНАТ с технологичния план: /попълва се след издаването на разрешителното за сеч
 Лицето по чл. 108, ал. 2 от ЗГ, на което е издадено разрешително за сеч №

/трите имена, подпис, дата - /

№ и дата на удостоверение за упражняване на лесовъдска практика:

Изготвил:..

ЧЛ. 59 33ЛД

/име, фамилия./ подпис: ..

дата: 23.02.22 г.,

№ и дата на удостоверение за упражняване на лесовъдска практика: 7293126 0812г.

Одобрил:.....

име, фамилия./ подпис:

дата:.....г.,

№ и дата на удостоверение за упражняване на лесовъдска практика:

ТЕХНОЛОГИЧЕН ПЛАН №

За добив на дървесина от отдел..... 157

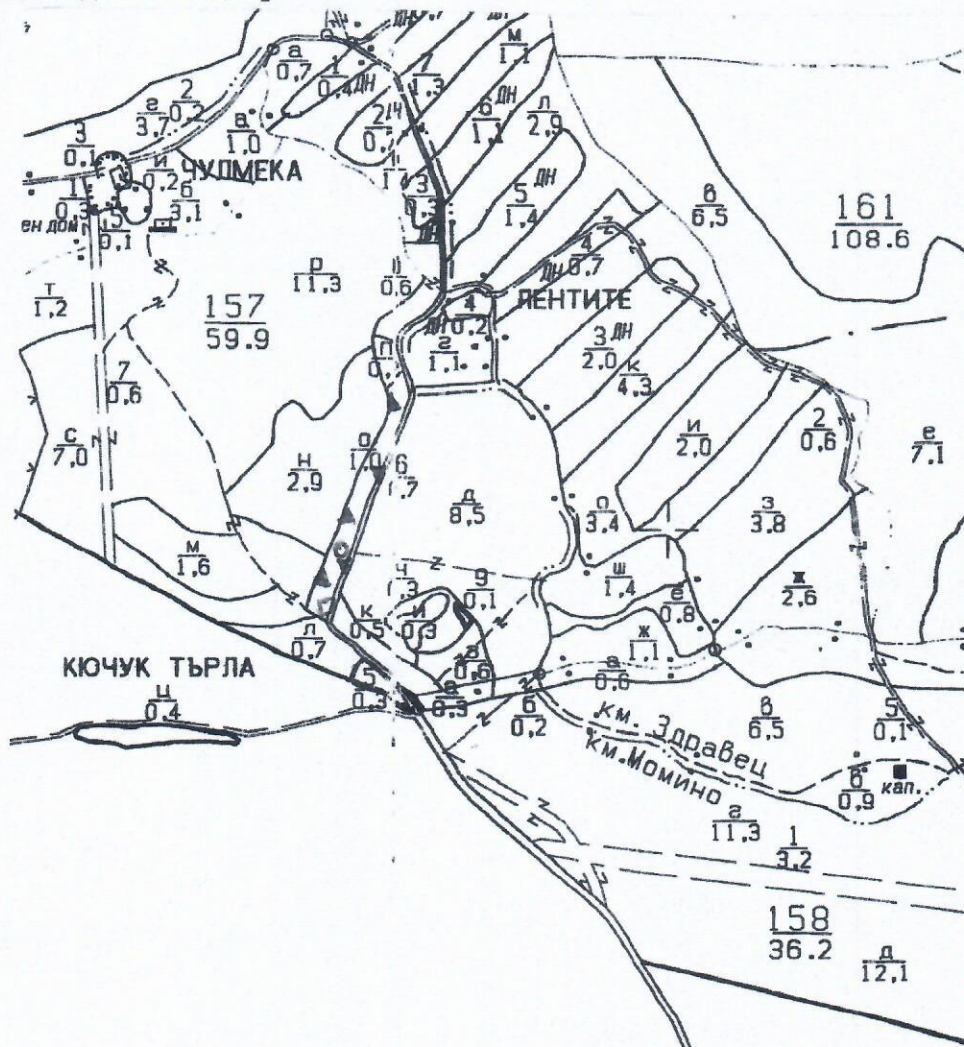
подотдел..... 0

На ТП ДГС/ДЛС..... Търговище /потътва се само за държавни гори/

Община..... Търговище; Землище..... Момичо;

имот с (кадастрален идентификатор/КВС) №..... /потътва се само за недържавни гори/

I. Схема за добива на дървесина от насаждението



Легенда:

==== проектирани коларски вр. извозни пътища

----- съществуващи извозни пътища

===== съществуващ автомобилен път

----- технологична просека

----- граница на подотдел

o - прощна площ

□ - място за обвирване на дървета отпадък

→→→→ проектирани тракторни вр. извозни пътища

▲▲▲ временен склад

XXXXXX трасе на въжена линия

===== проектиран автомобилен път

----- връзка със същ. авт. пътна мрежа

На схемата задължително се нанасят контурите на насаждението/имота, съществуващите и проектирани временни горски пътища, технологичните просеки, просеките за въжени линии, извозни пътища, временни складове както и връзката им със съществуващата автомобилна пътна мрежа.

II. Характеристика на насаждението

1. Вид на сечта *Технически добив просечно* / интензивност *100* %
 2. Втори вид сеч / интензивност %
 3. Площ на подотдела *1.0* ха Размер на сечището *1.0* ха
 4. Състав по план/програма *Гор 4; икл 3; бор 2; срп 1* действителен *Гор 4; икл 3; бор 2; срп 1*
 5. Запас на 1 ха: с клони *50* куб.м/ха, без клони *47* куб. м/ха.
 6. Среден наклон на терена *4* градуса.
 7. Очакван добив от маркираната дървесина *177* лежаща маса, куб.м.

дърв. вид категория	Гор	срп	икл	бор	дърв. вид категория	Гор	срп	икл	бор	вършина
едра	-	-			дребна	-	-			
средна	-	-			дърва	123	54			

8. Наличие и характеристика на подраства преди сечта (състав, възраст, средна височина, % на покритие)
 9. Средно извозно разстояние *30 м.*

10. Други характеристики на насаждението (токовища, сватбовища, надлесни дървета, сервитути, защитени територии, *Натура 2000*, защитени видове описани в доклада за гори с висока консервационна стойност, мъртва дървесина, вододайни зони, биологично разнообразие и др. *не ползват в НАТУРА 2000 ИКЛ, ГВКС - ВКС 1.2*)

III. Технологични указания

1. Дървесината в насаждението да се добива при спазване на технологичната схема по т. I
 2. Сечта ще се извършва с моторен трион, кастренето на отсечените стъбла се извършва в сечището
 3. Извозът от сечището до временните складове ще се осъществява с специализирана горска техника, малогабаритна техника или животинска тяга (изцяло натоварени).
 4. Проектирани нови горски автомобилни пътища съгласно Наредба 5 за строителството в горските територии без промяна на предназначението им: дължинам. ширинам.
 5. Изграждане и ремонт на временни извозни горски пътища:
 5.1 Тракторни – допустимо разстояние между тяхм (не по-малко от 40 м), дължинам. ширина 4 м.
 5.2 Коларски - разстояние между тяхм (не по-малко от 40 м), дължинам. ширина ... м
 6. Просеки за въжени линии: бр.
 допустимо разстояние между просеките м., дължина м., ширина м.
 7. Направа на технологични просекибр.
 допустимо разстояние между тяхм., дължинам., ширина м.
 8. Изграждане на нови временни складове (бр., площ в ха)
 9. Мерки за опазване на оставащите на корен дървета, подраства, младияка и почвата - предпазване от обелване на оставащите на корен дървета
 10. Начини за почистване на сечището - разхвърляне на отпадъците
 11. Други указания: събиране и изнасяне на битовите отпадъци на регламентираните за това места
 Да се изнасят битовите отпадъци от сечището извън горските територии на определените за това места.
 12. Всички операции по подготвителните и основните работи да се извършват съгласно изискванията на Правилника за здравословни и безопасни условия на труд в горите и правилата за противопожарна безопасност в горите.

ЗАПОЗНАТ с технологичния план: /попълва се след издаването на разрешителното за сеч
 Лицето по чл. 108, ал. 2 от ЗГ, на което е издадено разрешително за сеч №

..... /трите имена, подпис, дата - /
 № и дата на удостоверението за упражняване на лесовъдска практика:

Изготвил:

Одобрил:

Чл. 59 ЗЗЛД

/име, фамилия, / подпис:

име, фамилия, / подпис:

дата: 23.02.14 г.,

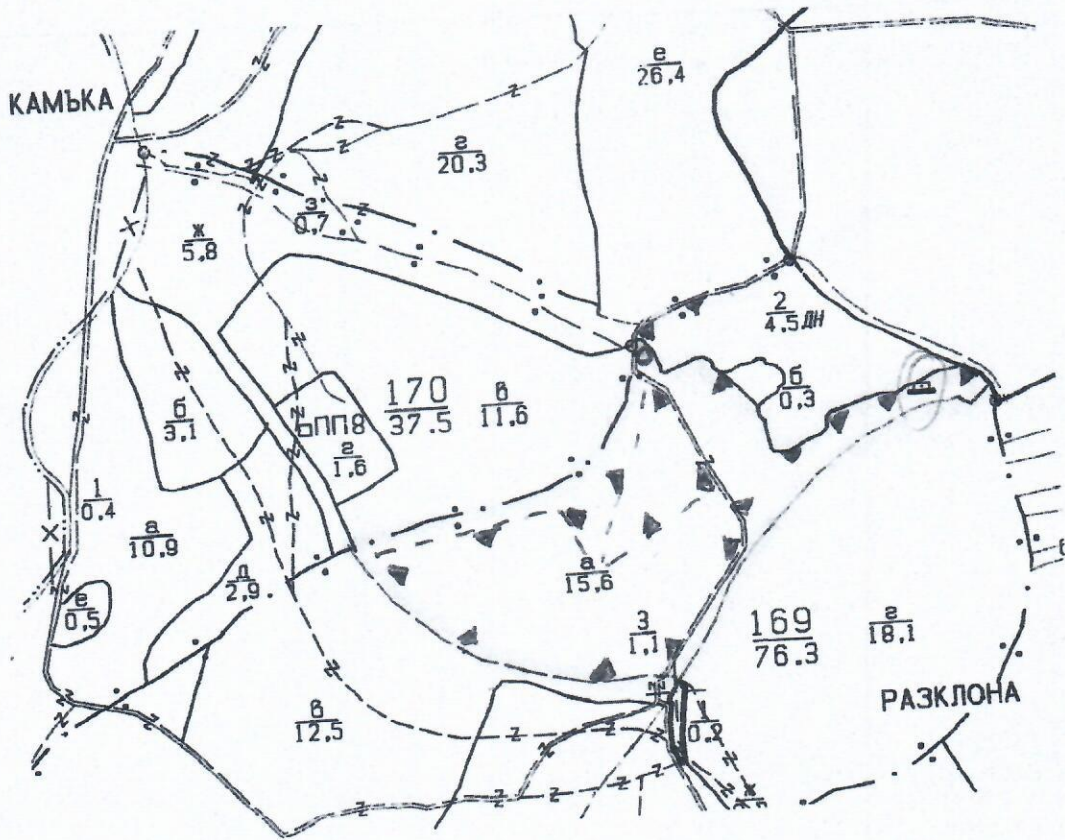
дата: г.,

№ и дата на удостоверение за упражняване на лесовъдска практика: 3496/29.06.11

№ и дата на удостоверение за упражняване на лесовъдска практика:

ТЕХНОЛОГИЧЕН ПЛАН № 1

За добив на дървесина от отдел..... 169подотдел..... а
 На ТП ДГС/ДЛС..... Т.Брговиче /потъла се само за държавни гори/
 Община..... Т.Брговиче; Землище..... 1126/2014;
 имот с (кадастрален идентификатор/КВС) №....., /потъла се само за недържавни гори/
I. Схема за добива на дървесина от насаждението



Легенда:

- ± ± ± ± проектирани коларски вр. извозни пътища
- съществуващи извозни пътища
- ===== съществуващ автомобилен път
- ~~~~~ технологична просека
- граница на насаждението

- - място за събиране на отпадъци и за рекултивация ГСА
- »»»» проектирани тракторни вр. извозни пътища
- ▲▲▲▲ временен склад
- xxxxxx трасе на въжена линия
- ==+== проектиран автомобилен път
- граница на насаждението

На схемата задължително се нанасят контурите на насаждението/имота, съществуващите и проектирани временни горски пътища, технологичните просеки, просеките за въжени линии, извозни пътища, временни складове както и съществуващата автомобилна пътна мрежа.

II. Характеристика на насаждението

1. Вид на сечта / интензивност 15%
 Втори вид сеч / интензивност %

2. Площ на подотдела 12.6 ха Размер на сечището 25.6 ха

3. Състав по план/програма ГЕР-С, 3752 Б.О.А., действителен ГЕР-С, 3752 Б.О.А.

5. Запас на 1 ха: с клонови 228 куб.м/ха, без клонови 184 куб. м/ха.

6. Среден наклон на терена 11° градуса.

7. Очакван добив от маркираната дървесина 817 лежаща маса, куб.м.

дърв. вид категория	Б	395	Бук	ПКЛ	М-А	дърв. вид категория	Б	395	Бук	ПКЛ	М-А	вършина
едра	57	115	31	7	-	дребна	4	-	-	-	-	40
средна	31	92	7	3	-	дърва	207	294	66	36	13	

8. Наличие и характеристика на подраства преди сечта (състав, възраст, средна височина, % на покритие)

9. Средно извозно разстояние 100 м;

10. Други характеристики на насаждението (токовища, сватбовища, надлесни дървета, сервитути, защитени територии, Natura 2000, защитени видове описани в доклада за гори с висока консервационна стойност, мъртва дървесина, вододайни зони, биологично разнообразие и др.)

Насаждението е в границите на НАТУРА 2000. Имя Г.В.К.С. - сватбовища с.С.С. - сватбовища

III. Технологични указания

1. Дървесината в насаждението да се добива при спазване на технологичната схема по т. I

2. Сечта ще се извършва с (моторен трион, ръчно, машини; кастренето на отсечените стъбла се извършва: в сечище, на временен склад) с БМТ.....

3. Извозът от сечището до временните складове ще се осъществява със специализирана горска техника и/или животинска тяга.

4. Проектирани нови горски автомобилни пътища съгласно Наредба 5 за строителството в горските територии без промяна на предназначението им: дължинам. широчинам.

5. Изграждане и ремонт на временни извозни горски пътища:

5.1 Тракторни – допустимо разстояние между тяхм (не по-малко от 40 м), дължинам. широчина 4 м.

5.2 Коларски - разстояние между тях.....м (не по-малко от 40 м), дължинам, широчина ... м

6. Просеки за въжени линии: бр.

допустимо разстояние между просеките м., дължина м., широчина м.

7. Направа на технологични просекибр.

допустимо разстояние между тяхм., дължинам., широчина м.

8. Изграждане на нови временни складове (бр., площ в ха)

9. Мерки за опазване на оставащите на корен дървета, подраства, младияка и почвата –при извеждане на сечта и извоза да се опазва оставащите на корен дървета и подраства.

10. Начини за почистване на сечището – остатъците от сечта да се разхвърлят равномерно по цялата площ на сечището.

11. Други указания: битовите и неорганичните отпадъци да се изнесат от сечището на определените за това места

Да се изнасят битовите отпадъци от сечището извън горските територии на определените за това места.

12. Всички операции по подготвителните и основните работи да се извършват съгласно изискванията на Правилника за здравословни и безопасни условия на труд в горите и правилата за противопожарна безопасност в горите.

ЗАПОЗНАТ с технологичния план: /попълва се след издаването на разрешителното за сеч

Лицето по чл. 108, ал. 2 от ЗГ, на което е издадено разрешително за сеч №

/ трите имена, подпис, дата - /

№ и дата на удостоверението за упражняване на лесовъдска практика:

II. Характеристика на насаждението

1. Вид на сечта Продуктивна / интензивност 15 %
 2. Площ на подотдела 20,3 ха Размер на сечището 20,3 ха
 3. Състав по план/програма. ГБР 2; ЗДБ 1 действителен ГБР 6; ЗДБ 1; ПК 1; ТРП 1; ПК 8
 5. Запас на 1 ха: с клонови 206 куб. м/ха, без клонови 177 куб. м/ха.
 6. Среден наклон на терена 19° градуса.
 7. Очакван добив от маркираната дървесина 8,55 лежача маса, куб. м.

дърв. вид категория	ГБР	БК	ЗДБ	ТОТ	ПК	дърв. вид категория	ГБР	БК	ЗДБ	ТРП	ПК	вършина
едра	100	20	8	6	-	дребна	8	1	-	3	-	56
средна	75	8	2	2	-	дърва	773	72	25	68	17	

8. Наличие и характеристика на подраства преди сечта (състав, възраст, средна височина, % на покритие) ГБР 4; БК 2; ЗДБ 7

9. Средно извозно разстояние 80 м;

10. Други характеристики на насаждението (токовица, сватбовица, надлесни дървета, сервитути, защитени територии, Natura 2000, защитени видове описани в доклада за гори с висока консервационна стойност, мъртва дървесина, водоопазни зони, биологично разнообразие и др.)
Насаждението е по план на територията Natura 2000
Дума ГВБС Българска гора - сватбовица

III. Технологични указания

1. Дървесината в насаждението да се добива при спазване на технологичната схема по т. I
 2. Сечта ще се извършва с (моторен трион, ръчно, машини; кастренето на отсечените стъбла се извършва: в сечище, на временен склад) с БМТ. Извършва се с моторен трион и кастрене на сечището
 3. Извозът от сечището до временните складове ще се осъществява със специализирана горска техника и/или животинска тяга.
 4. Проектирани нови горски автомобилни пътища съгласно Наредба 5 за строителството в горските територии без промяна на предназначението им: дължина м. ширина м.
 5. Изграждане и ремонт на временни извозни горски пътища:
 5.1 Тракторни – допустимо разстояние между тях м (не по-малко от 40 м), дължина м, ширина 4 м.
 5.2 Коларски - разстояние между тях м (не по-малко от 40 м), дължина м, ширина м
 6. Просеки за въжени линии: бр.
 допустимо разстояние между просеките м., дължина м., ширина м.
 7. Направа на технологични просеки бр.
 допустимо разстояние между тях м., дължина м., ширина м.
 8. Изграждане на нови временни складове (бр., площ в ха)
 9. Мерки за опазване на оставащите на корен дървета, подраства, младияка и почвата – при извеждане на сечта и извоза да се опазва оставащите на корен дървета и подраства.
 10. Начини за почистване на сечището – остатъците от сечта да се разхвърлят равномерно по цялата площ на сечището.
 11. Други указания: битовите и неорганичните отпадъци да се изнесат от сечището на определените за това места
 Да се изнасят битовите отпадъци от сечището извън горските територии на определените за това места.
 12. Всички операции по подготвителните и основните работи да се извършват съгласно изискванията на Правилника за здравословни и безопасни условия на труд в горите и правилата за противопожарна безопасност в горите.

ЗАПОЗНАТ с технологичния план: /попълва се след издаването на разрешителното за сеч/
 Лицето по чл. 108, ал. 2 от ЗГ, на което е издадено разрешително за сеч №

/трите имена, подпис, дата -/

№ и дата на удостоверението за упражняване на лесовъдска практика: